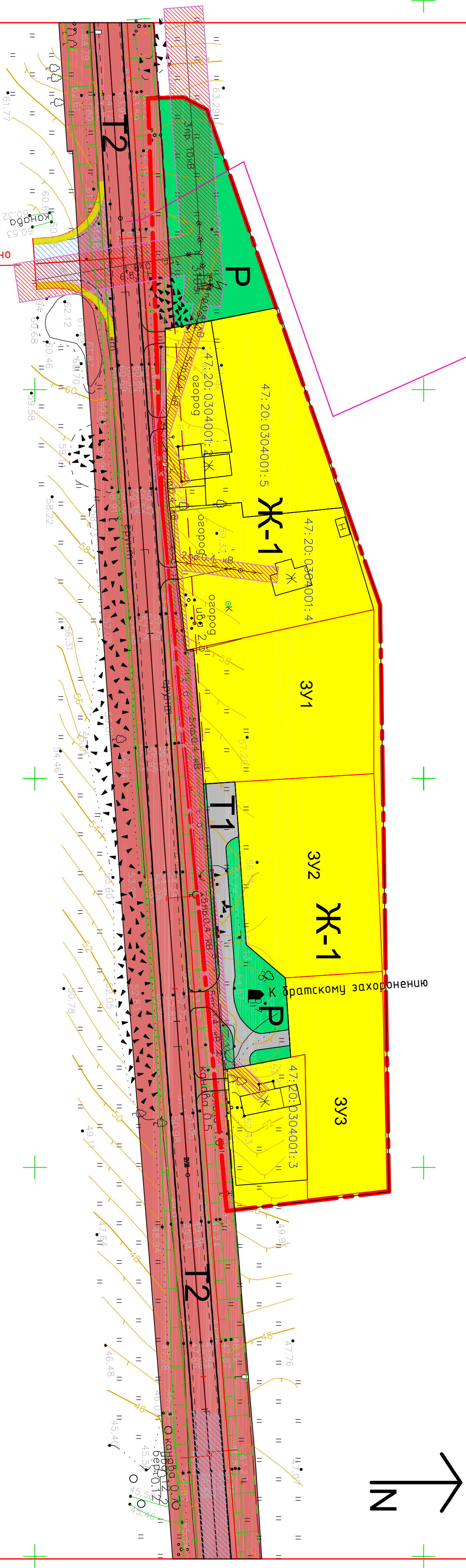


МО "Нежновское сельское поселение" деревня Головкино

Правила землепользования и застройки (ПЗЗ)

Карта градостроительного зонирования



ГРАНИЦЫ

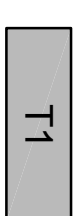
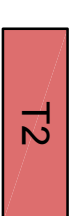
-  - Граница населенного пункта
-  - Граница территориальных зон

ТЕРРИТОРИАЛЬНЫЕ ЗОНЫ

- ##### ЖИЛЫЕ ЗОНЫ
-  Ж-1 - Зона индивидуального жилищного строительства

УСЛОВНЫЕ ОБОЗНАЧЕНИЯ

ЗОНЫ ИНЖЕНЕРНОЙ И ТРАНСПОРТНОЙ ИНФРАСТРУКТУРЫ

-  Т1 - Зона объектов транспортной инфраструктуры
-  Т2 - Зона объектов внешнего транспорта

РЕКРЕАЦИОННЫЕ ЗОНЫ

-  Р - Зона зеленых насаждений общего пользования

ЗОНЫ С ОСОБЫМИ УСЛОВИЯМИ ИСПОЛЬЗОВАНИЯ ТЕРРИТОРИИ

-  - Охранные зоны ЛЭП