










МО "Нежновское сельское поселение" деревня Вассакара Правила землепользования и застройки (ПЗЗ) Карта градостроительного зонирования

УСЛОВНЫЕ ОБОЗНАЧЕНИЯ

- | | | |
|--|---|--|
| ГРАНИЦЫ |  | - Граница населенного пункта |
| |  | - Граница территориальных зон |
| ТЕРРИТОРИАЛЬНЫЕ ЗОНЫ | | |
| ЖИЛЫЕ ЗОНЫ |  | Ж-1 - Зона индивидуального жилищного строительства |
| |  | Ж-2 - Зона малойэтажной жилой застройки |
| ЗОНА ИНЖЕНЕРНОЙ И ТРАНСПОРТНОЙ ИНФРАСТРУКТУРЫ |  | Т-1 - Зона объектов транспортной инфраструктуры |
| |  | Т-2 - Зона объектов внешнего транспорта |
| |  | И - Зона объектов инженерной инфраструктуры |
| РЕКРЕАЦИОННЫЕ ЗОНЫ |  | Р - Зона зеленых насаждений общего пользования |
| ЗОНА С ОСОБЫМИ УСЛОВИЯМИ ИСПОЛЬЗОВАНИЯ ТЕРРИТОРИИ |  | - Охранная зона ЛЭП |

