













МО "Нежновское селъское поселение", деревня УРМИЗНО

Правила землепользования и застройки (ПЗЗ) Карта градостроительного зонирования

- | | | | | | | | |
|---|--|---|---------------------------|---|---|---|-------------------------------------|
|  | - Граница населенного пункта |  | - Санитарно-защитные зоны |  | T1 | - Зона объектов транспортной инфраструктуры | |
|  | - Граница территориальных зон |  | Ж-1 | - Зона индивидуального жилищного строительства |  | T2 | - Зона объектов внешнего транспорта |
|  | - Зона объектов инженерной инфраструктуры |  | И | - Санитарно-защитные зоны ЛЭП |  | | - Прибрежная защитная полоса |
|  | - Зона зеленых насаждений общего пользования |  | СП-1 | - Территория кладбища |  | | - Водоохранная зона |